

ARRÊTÉ DE PERMISSION DE VOIRIE DU MAIRE

**– doublement de poteau – lieu-dit l'Elzière -
pour l'entreprise AXIONE**

VU la demande à l'aide du document cerfa 14023*01 en date du 27/08/2025 par laquelle l'entreprise AXIONE, demeurant à 595 chemin de la roche guide, 26780 Malataverne, demande l'autorisation pour la réalisation de travaux consistant à l'implantation du poteau POT_07275_DA_6510

Au lieu-dit l'Elzière, 07260 Saint Mélangy;

VU la loi n° 82-213 du 2 mars 1982 modifiée relative aux droits et libertés des collectivités locales ;

VU la loi n°83-8 du 7 janvier 1983 modifiée relative à la répartition des compétences entre les communes, les départements, les régions et l'état,

VU le Code Général des Collectivités Territoriales et notamment les articles L1111-1 à L1111-6 ;

VU le Code Général des Propriétés des Personnes Publiques et notamment les articles L2122-1 à L2122-4 et L3111.1;

VU le Code de l'Urbanisme notamment dans ses articles L421-1 et suivants ;

VU le Code de la Voirie Routière et notamment les articles L115-1, L141-10, L141-11 et L141-12

VU le Code de la route et l'instruction interministérielle sur la signalisation routière (livre I - 8ème partie - signalisation temporaire - approuvée par l'arrêté interministériel du 6 novembre 1992 modifié) ;

VU l'état des lieux ;

Arrête

Article 1 - Autorisation

Le bénéficiaire est autorisé à occuper le domaine public et à exécuter les travaux énoncés dans sa demande :

l'autorisation pour la réalisation de travaux consistant à l'implantation du poteau POT_07275_DA_6510

Au lieu-dit l'Elzière, 07260 Saint Mélangy;

À charge pour lui de se conformer aux dispositions des articles suivants.

Article 2 - Dispositions spéciales

La conformité des travaux sera contrôlée par le gestionnaire de la voirie au terme du chantier.

L'ouverture de chantier est fixée au 18/11/2025 comme précisé dans la demande.

/// Mairie de Saint-Mélangy ///

LE VILLARD - 1800 Route de Saint-Mélangy - 07260 Saint Mélangy - 09-60-01-73-06 - mairiestmelany@orange.fr

Secrétariat ouvert le jeudi de 15H à 18h

Pour une durée d'application de 365 jours.

Article 3 - Responsabilité

Cette autorisation est délivrée à titre personnel et ne peut être cédée. Son titulaire est responsable tant vis-à-vis de la collectivité représentée par le signataire que vis-à-vis des tiers, des accidents de toute nature qui pourraient résulter de la réalisation de ses travaux ou de l'installation de ses biens mobiliers.

Dans le cas où l'exécution de l'autorisation ne serait pas conforme aux prescriptions techniques définies précédemment, le bénéficiaire sera mis en demeure de remédier aux malfaçons, dans un délai au terme duquel le gestionnaire de la voirie se substituera à lui.

Les frais de cette intervention seront à la charge du bénéficiaire et récupérés par l'administration comme en matière de contributions directes. Il se devra d'entretenir l'ouvrage implanté sur les dépendances domaniales, à charge pour lui de solliciter l'autorisation d'intervenir pour procéder à cet entretien, du signataire du présent arrêté. Les droits des tiers sont et demeurent expressément réservés.

Article 4 - Validité et renouvellement de l'arrêté remise en état des lieux

La présente autorisation est délivrée à titre précaire et révocable, et ne confère aucun droit réel à son titulaire : elle peut être retirée à tout moment pour des raisons de gestion de voirie sans qu'il puisse résulter, pour ce dernier, de droit à indemnité.

Le gestionnaire de voirie se réserve le droit de demander le déplacement des ouvrages autorisés aux frais de l'occupant, dès lors que des travaux de voirie s'avéreront nécessaires

Article 5 - Publication et affichage

Le présent arrêté sera publié et affiché conformément à la réglementation en vigueur dans la commune de Saint Mélangy


Article 6 – Recours

Conformément à l'article R 102 du code des tribunaux administratifs, le présent arrêté pourra faire l'objet d'un recours contentieux devant Tribunal administratif de Lyon, Palais des Juridictions administratives, 184, rue Duguesclin, 69433 Lyon Cedex 03 dans un délai de deux mois à compter de sa date de notification ou de publication.

Fait à Saint Mélangy

Le 18 novembre 2025

M. PIOLAT Didier,



Diffusions

Le bénéficiaire pour attribution, **Entreprise AXIONE**

Annexes

CERFA 14023*01

Fiche descriptive

/// Mairie de Saint-Mélangy ///

LE VILLARD - 1800 Route de Saint-Mélangy - 07260 Saint Mélangy - 09-60-01-73-06 - mairiestmelangy@orange.fr
Secrétariat ouvert le jeudi de 15h à 18h



Liberté • Égalité • Fraternité
RÉPUBLIQUE FRANÇAISE
Ministère chargé
des transports

Demande de permission ou d'autorisation de voirie, de permis de stationnement, ou d'autorisation d'entreprendre des travaux

Code de la voirie routière L113-2 ; L115-1 à L116-8 ; L123-8 ; L131-1 à L131-7 ; L141-10 et L141-11
Code général des collectivités territoriales L2213-6 ; L2215-4 et L2215-5

Gestionnaires des réseaux routiers



N° 14023*01

Le demandeur

Particulier ☐ service public ☐ maître d'œuvre ou conducteur d'opération ☐ entreprise ☐

Nom : OUKYCH Prénom : ASSIA
Dénomination : AXIONE Représenté par :
Adresse Numéro : 595 Extension : Nom de la voie : CHEMIN DE LA ROCHE DU GUIDE
Code postal : 26780 Localité : MALATAVERNE Pays : FRANCE
Téléphone : 0627164954 Indiquez l'indicatif pour le pays étranger :
Courriel : A.OUKYCHEXT @ AXIONE.FR

Si le bénéficiaire est différent du demandeur

Nom : SYNDICAT ADN Prénom : DIDIER CLAUDE BLANC
Adresse Numéro : 8 Extension : Nom de la voie : RUE DELA GARE
Code postal : 26700 Localité : ALIXAN Pays : FRANCE
Téléphone : 0475820000 Indiquez l'indicatif pour le pays étranger :
Courriel : SM-ADN @ PMV.FR

Localisation du site concerné par la demande

Voie concernée : Autoroute n° Route nationale n° Route départementale n° Voie communale n°
Hors agglomération ☐ En agglomération ☒
Point de Repère (PR) routier d'origine d'application : + ☐ Point de Repère (PR) routier de fin d'application : + ☐
Adresse Numéro : Extension : Nom de la voie :
Code postal : 07275 Localité : SAINT MELANY
Document d'urbanisme antérieur (déclaration de travaux ou permis de construire) :
Référence cadastrale : Section(s) : Parcelle(s) : Lieu-dit :

Nature et date des travaux

Pose de compteur / branchement aux réseaux ☐ ⁽¹⁾

	Pose de clôtures	Pose de portail (portillon)	Plantations
À l'alignement	oui <input type="checkbox"/> non <input type="checkbox"/>	oui <input type="checkbox"/> non <input type="checkbox"/>	oui <input type="checkbox"/> non <input type="checkbox"/>
En retrait de l'alignement	<input type="text"/> mètres	<input type="text"/> mètres	<input type="text"/> mètres

Dépôt ou Stationnement ☐ ⁽²⁾ Saillie ou Surplomb ☐ ⁽³⁾ Aménagement d'accès ☐ ⁽²⁾ Ouvrages divers ☐ ⁽⁴⁾

Station service ☐ Renouvellement ☐ Création ☐

Autres ☒ IMPLANTATION (POT 07275 DA 6510)



Date prévue de début d'application : 10/09/2025 Durée d'application (en jours calendaires) : 365

Nota : Pour connaître la délimitation du domaine public routier au droit d'une propriété riveraine, il faut déposer, auprès du gestionnaire de la route concernée et selon les modalités qu'il aura fixées, en complément, une demande d'alignement individuel.

⁽¹⁾ Compléter le cadre ouvrages divers ⁽²⁾ Compléter le cadre correspondant

Dépôt ou stationnement ^(*)	
Demande initiale <input type="checkbox"/> Prolongation <input type="checkbox"/> référence du permis de stationnement : _____	
Nature du dépôt ou stationnement	<input type="checkbox"/> Matériaux <input type="checkbox"/> Benne <input type="checkbox"/> Grue <input type="checkbox"/> Etalage <input type="checkbox"/> <input type="checkbox"/> Echafaudage <input type="checkbox"/> Mobilier urbain <input type="checkbox"/> Terrasses de café <input type="checkbox"/> Vente le long de la voie ou sur aire de service <input type="checkbox"/> <input type="checkbox"/> Autres (à préciser) _____ : _____
Saillie ou surplomb ^(*)	
Largeur :	de la voie _____ mètres de la saillie _____ mètres des trottoirs _____ mètres Hauteur sous saillie _____ mètres
Aménagement d'accès ^(*)	
Avec franchissement de fossé <input type="checkbox"/> : Diamètre du tuyau _____ millimètre Longueur _____ mètres Distance par rapport à l'axe de la chaussée _____ mètres Nature du tuyau : _____ Sans franchissement de fossé <input type="checkbox"/> Largeur de l'aménagement _____ mètres	
Ouvrages divers ^(*)	
Travaux sur ouvrages existants <input type="checkbox"/> Installation nouvelle <input checked="" type="checkbox"/>	
Réseaux aériens ou souterrains ou branchement :	
Eau potable <input type="checkbox"/> Eaux pluviales <input type="checkbox"/> GDF <input type="checkbox"/> Opérateurs réseaux <input checked="" type="checkbox"/> Eaux usées <input type="checkbox"/> EDF <input type="checkbox"/> Autres (à préciser) _____ : TELECOM	
Sous voirie	Sous accotement ou trottoirs
Tranchée longitudinale _____ mètres	_____ mètres
Tranchée transversale _____ mètres	_____ mètres
Fonçage _____ mètres	_____ mètres
Aménagement de surface ou équipements :	
Stationnement <input type="checkbox"/> Arrêt bus <input type="checkbox"/> Passage supérieur ou inférieur <input type="checkbox"/> Équipements de la route <input type="checkbox"/>	
Autres (à préciser) <input checked="" type="checkbox"/> : IMPLANTATION (POT_07275_DA_6510)	
Pièces jointes à la demande	
Afin de permettre et de faciliter la compréhension et l'instruction du dossier, la demande d'autorisation est accompagnée des pièces suivantes détaillées par nature de travaux.	
1 - Pour toute demande Plan de situation 1/10 000 ou 1/20 000 ^{ème} <input type="checkbox"/> Plan de localisation précis 1/1 000 ou 1/2 000 ^{ème} <input checked="" type="checkbox"/> Photos <input type="checkbox"/>	
2 - Pièces complémentaires par nature de demande	
2a - Clôtures/portails/Plantations/Dépôt ou stationnement/surplomb Coupes longitudinales et transversales indiquant l'emprise occupée du domaine public 1/50 ^{ème} <input type="checkbox"/>	
2b - Aménagement d'accès/ouvrages divers portant atteinte au patrimoine Plan des ouvrages projetés 1/200 ou 1/500 ^{ème} <input type="checkbox"/> Cahiers des coupes techniques de tranchées 1/50 ^{ème} <input type="checkbox"/> Plan de détails de franchissement des points singuliers 1/50 ^{ème} <input type="checkbox"/>	
2c - Station service : Plan d'implantation des pistes avec signalisation de police 1/200 ou 1/500 ^{ème} <input type="checkbox"/>	
J'atteste de l'exactitude des informations fournies <input checked="" type="checkbox"/>	
Fait à : ... Le : 27 08 2025	
Nom : OUKYCH	Prénom : ASSIA Qualité : Assistante technique

FICHE DESCRIPTIVE D'APPUI A DOUBLER					
N° APPUI	BT6510	CODE INSEE	07275	Coordonnées	44.53733929031, 4.12350000496
Lieu Dît	L'ELZIERE			Type Appui	BT béton
Commentaires sur l'appui existant : TER DOUBLEMENT POT_07275_BT_6510					
FICHE DESCRIPTIVE D'APPUI A IMPLANTER					
N° APPUI	POT_07275_DA_7421	CODE INSEE	07275	Coordonnées	44.537339290315, 4.12350000498
Lieu Dît	L'ELZIERE			Type Appui	FL8
REF DT					Pas de difficulté notable
PR - ZAPM		PR 3-33\0.SIG - FTTH07-WMNY-VRD1			
Commentaires sur l'appui a poser :					

PHOTOS IMPLANTATION POTEAU	
VU ENSEMBLE	VU PIQUET
	
	Zone d'implantation
